



АДМИНИСТРАЦИЯ ГОРОДА ПЕРМИ  
ДЕПАРТАМЕНТ ЗЕМЕЛЬНЫХ ОТНОШЕНИЙ

РЕШЕНИЕ

О размещении объектов № 1423 от 12.09.2019

г. Пермь, ул. Сибирская, 15

Департамент земельных отношений администрации города Перми в соответствии с пунктом 3 статьи 39.36 Земельного кодекса Российской Федерации, Положением о порядке и условиях размещения объектов на землях или земельных участках, находящихся в государственной или муниципальной собственности, на территории Пермского края без предоставления земельных участков и установления сервитутов, утвержденным постановлением Правительства Пермского края от 22.07.2015 № 478-п

**разрешает:** АО «Газпром газораспределение Пермь» (ИНН 5902183841, ОГРН 1025900512670, место нахождения: 614000, Пермский край, г. Пермь, ул. Петропавловская, д. 43)

**размещение объекта:** газопровод давлением до 1,2 Мпа, для размещения которого не требуется разрешения на строительство, по адресу: Пермский край, г. Пермь, Свердловский район, ул. Полины Осипенко, 46

**на землях:** государственная собственность на которые не разграничена

**на срок:** 11 месяцев

**местоположение:** Пермский край, г. Пермь, Свердловский район, ул. Полины Осипенко

**способ размещения объекта:** подземный

Территория, согласно схеме, расположена в зонах с особыми условиями использования территорий: охранный зона коммунальных тепловых сетей, приаэродромная территория аэродрома аэропорта Большое Савино, в охранный зоне объекта культурного наследия – кварталы в границах территории «Новая слобода» (границы города на 1911 г.) (Р-2).

АО «Газпром газораспределение Пермь»:

1. Соблюдать типовые правила охраны коммунальных тепловых сетей, утвержденные Приказом Министерства архитектуры, строительства и жилищно-коммунального хозяйства Российской Федерации от 17.08.1992 № 197 «О типовых правилах охраны коммунальных тепловых сетей»;

2. Соблюдать правила охранных зон воздушного пространства, установленные постановлением Правительства Российской Федерации от 11.03.2010 № 138 «Об утверждении Федеральных правил использования воздушного пространства Российской Федерации»;

3. Соблюдать правила охраны объектов культурного наследия, установленные постановлением Правительства Пермского края от 15.06.2007 № 119-п «Об утверждении границ зон охраны объектов культурного наследия, расположенных на территории Дзержинского, Ленинского, Свердловского, Мотовилихинского районов города Перми, режимов использования земель и градостроительных регламентов данных зон»;

4. В соответствии с пунктом 7(2) Положения о порядке и условиях размещения объектов на землях или земельных участках, находящихся в государственной или муниципальной собственности, на территории Пермского края без предоставления земельных участков и установления сервитутов, утвержденного постановлением Правительства Пермского края от 22.07.2015 № 478-п, представить в департамент земельных отношений администрации города Перми в течение 1 месяца с момента размещения объектов материалы контрольной геодезической съемки размещенных объектов на бумажном и электронном носителях на безвозмездной основе.

В соответствии со статьей 20<sup>1</sup> Закона Пермского края от 14.09.2011 № 805-ПК «О градостроительной деятельности в Пермском крае» АО «Газпром газораспределение Пермь»:

1. Не позднее, чем за 10 рабочих дней до начала строительства и (или) реконструкции безвозмездно передает в департамент градостроительства и архитектуры администрации города Перми один экземпляр копий разделов проектной документации, предусмотренных пунктом 1 части 12 статьи 48 Градостроительного кодекса Российской Федерации;

2. В течение 10 рабочих дней после окончания работ по строительству, реконструкции безвозмездно передать в департамент градостроительства и архитектуры администрации города Перми схему, отображающую расположение объекта и сетей инженерно-технического обеспечения, подписанную застройщиком (техническим заказчиком), с приложением текстового и графического описания местоположения границ охранной и санитарно-защитной зоны, перечень координат характерных точек границ такой зоны.

**Приложение:** схема предполагаемых к использованию земель или части земельного участка на 2 л. в 1 экз.

Начальник отдела  
предоставления земельных участков  
по работе с юридическими лицами



Н.М. Санникова

### Схема предполагаемых к использованию земель или части земельного участка

Объект: Газопровод давлением до 1.2 Мпа. для размещения которого не требуется разрешения на строительство по адресу: Пермский край, г. Пермь, Свердловский район, ул. Полины Осипенко, 46;

Местоположение: расположенный по адресу: Пермский край, г. Пермь, Свердловский район, ул. Полины Осипенко;

Площадь земель или части земельного участка:  $ЗУ1 = 791 \text{ м}^2$  ;

Категория земель: земли населенных пунктов;

Вид разрешенного использования: -

Каталог координат, м

№ точки границ	X	Y
1	516427.54	2232769.4
2	516431.51	2232767.52
н1	516434.21	2232765.73
н2	516477.02	2232860.92
н3	516470.06	2232864.05

Система координат: МСК59

Описание границ смежных землепользователей:

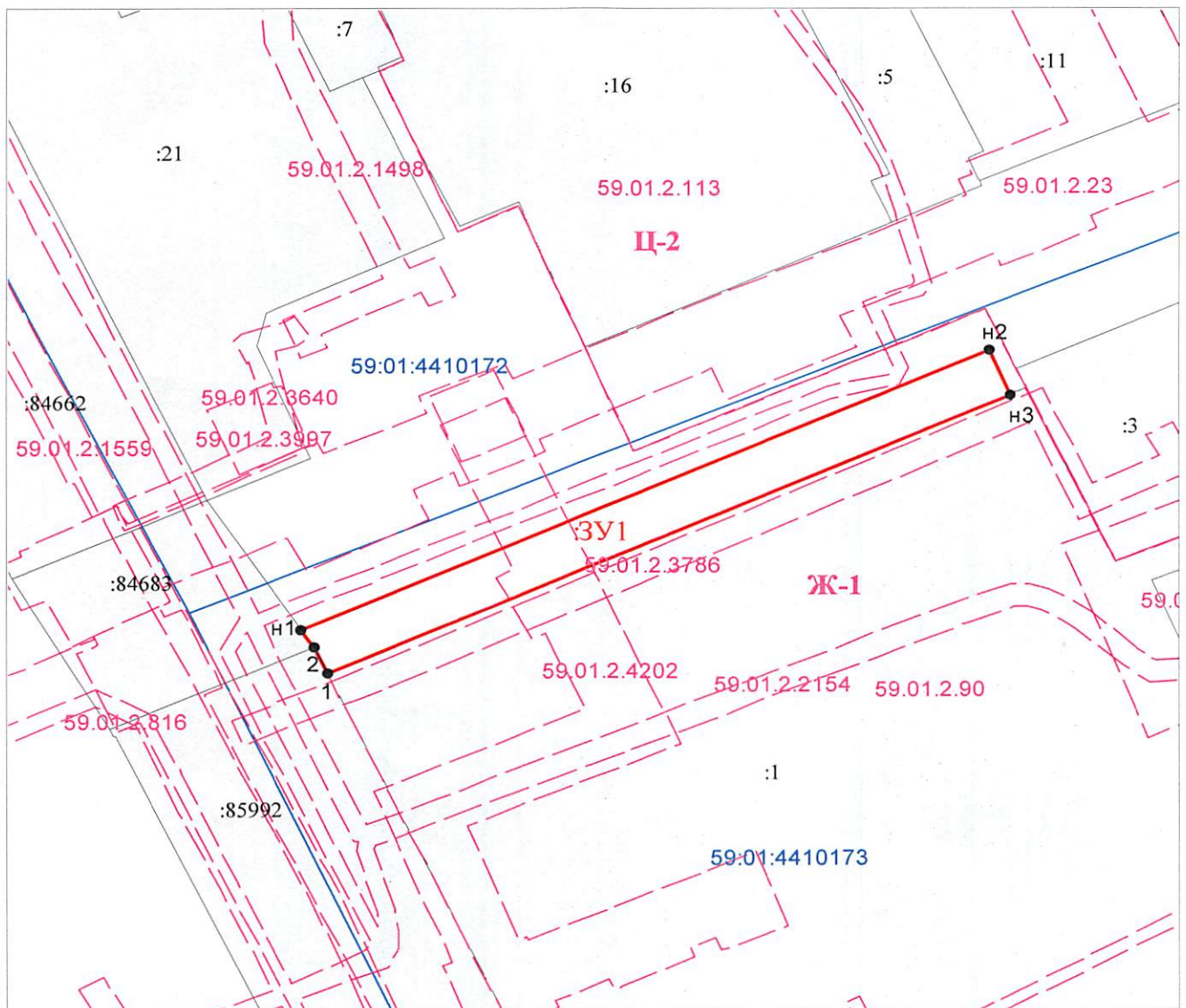
От точки н3 до точки 1 - земельный участок 59:01:4410173:1;

От точки н1 до точки н3 - земли общего пользования;

От точки 1 до точки 2 - земельный участок 59:01:0000000:85992;













От точки 2 до точки н1 - земельный участок 59:01:0000000:84683.





**Масштаб 1:1000**

**Условные обозначения:**

- |   |   |
|---|---|
|  | Граница охранных и территориальных зон  |
|  | Существующая часть границы, сведения о которой достаточны для определения её местоположения             |
|  | Характерная точка границы, сведения о которой позволяют однозначно определить ее положение на местности |
|  | Кадастровый номер земельного участка  |
|  | Номер существующей точки границы земельного участка или части участка                                   |
|  | Граница кадастрового деления  |
|  | Номер кадастрового квартала по сведениям ГКН  |
|  | Обозначение характерной точки границ  |
|  | Граница образуемого земельного участка  |
|  | Обозначение образуемого земельного участка  |
|  | Обозначение территориальной зоны  |
|  | Обозначение охранной зоны   |

Заявитель: АО "Газпром газораспределение Пермь", по доверенности: Е.И. Русова

(подпись, расшифровка подписи)

МП (для юридических лиц и индивидуальных предпринимателей)

